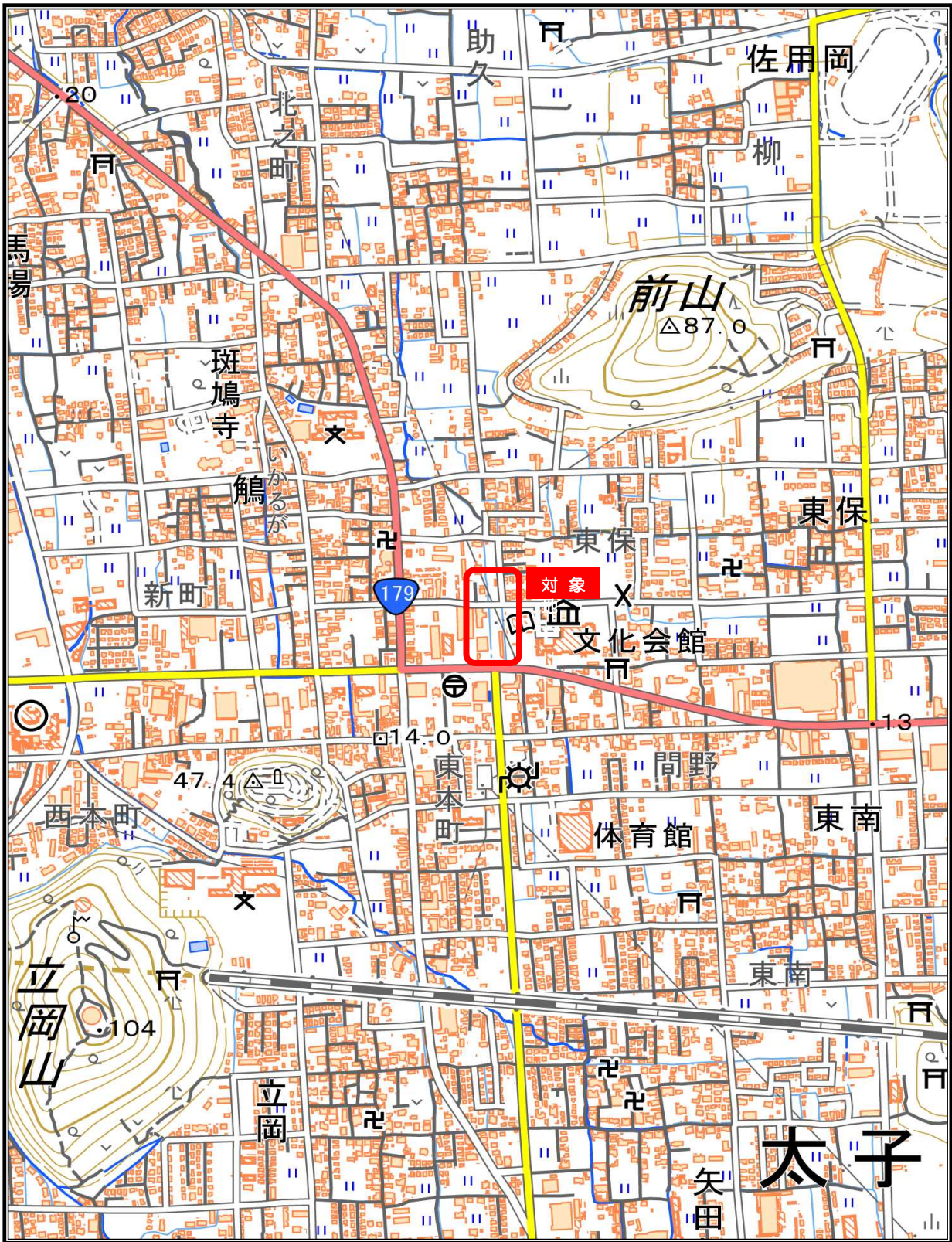


<指定区域概要>

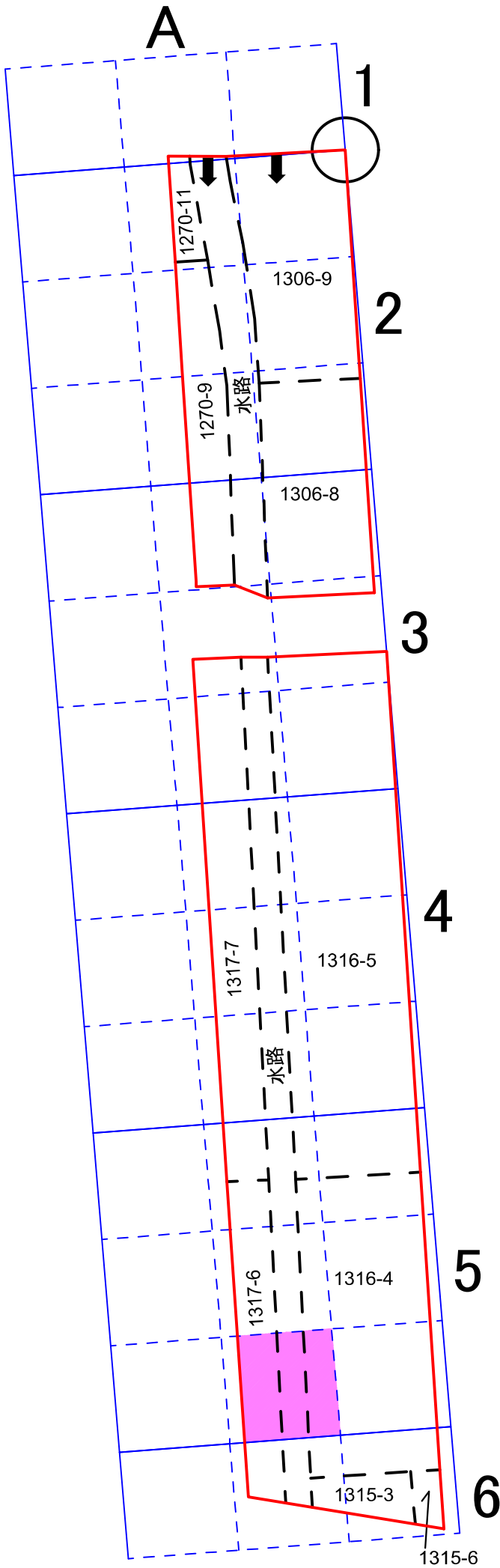
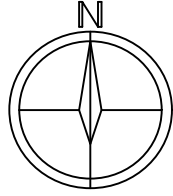
形質変更時要届出区域の概況	道路区域及び事業所跡地
調査対象物質	土壤汚染対策法に定める特定有害物質全 26 種
指定基準超過物質	鉛及びその化合物（溶出量）
検出最大濃度※	鉛及びその化合物（溶出量：0.053mg/l）
基準値	鉛及びその化合物（溶出量：0.01mg/l）
告示日	令和3年9月28日 告示第1061号（指定）
人への健康影響について	到達範囲には地下水が一般的に常態としてそのまま飲用されていると認められず、人への健康影響のおそれはない。

※ 試料採取等調査で検出された濃度の最大値を示す。

周辺の地図



形質変更時要届出区



- : 対象地
 - : 起点
 - : 30m格子
 - : 単位区画(10m格子)
 - ↓: 統合した単位区画
- 分析結果
- : 基準不適合(鉛溶出量)

